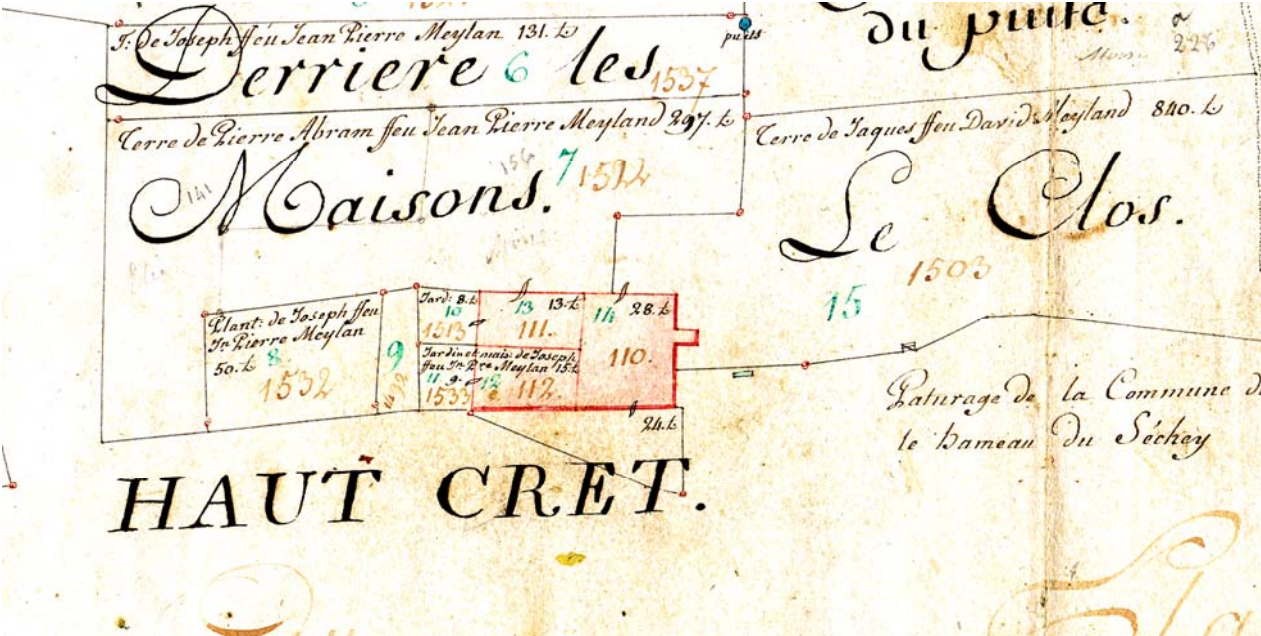


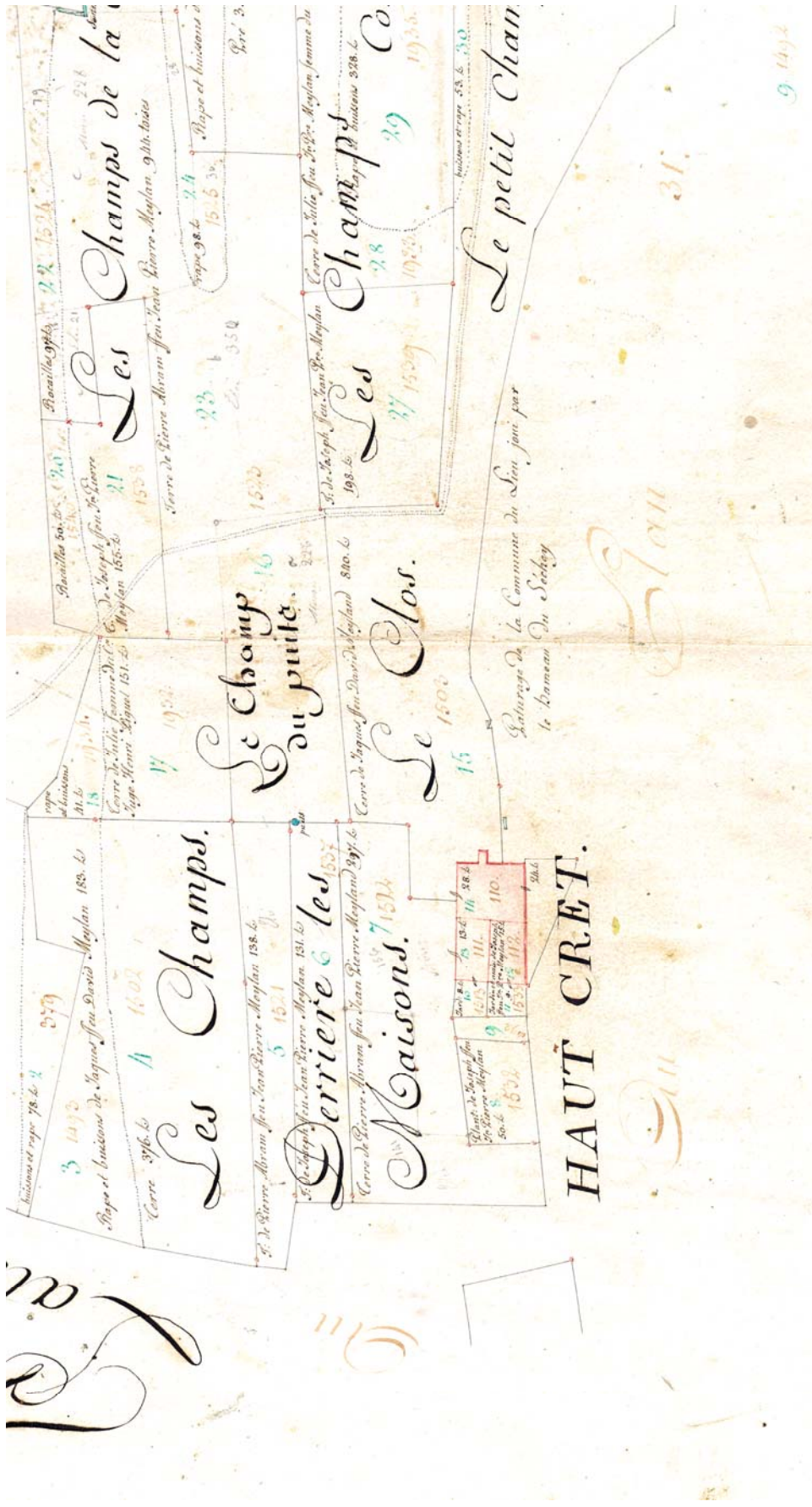
Les hameaux du Séchey, Haut-Crêt et Vyffourches – cadastre de la commune du Lieu de 1814, GAB II, 6



Haut-Crêt, folio 38



Haut-Crêt, une toile de Tell Rochat.





Aix Vyffourches, folio 48.

11	102.	Maison	} de P ^r . Dav. et Louis Sam ^t feu J ^r . P ^r . Meylan 18. L
2	1536	Plante	
8	1538	Jardin	
12	102.	Maison	} de David feu J ^r . P ^r . Meylan 6. L
13	1565	Jardin	
5	1570	Plante	
14	107	Maison	J. Ab. Sam ^t feu Abr. Sam ^t Meylan
3	1558	Plantage	du même 10. L
16	32.	Maison	de Benjamin feu Pierre Despraz
15	302.	Four indivis entre les quatre Maisons 4. toises	


Folio 48



Les Vyffourches vers 1990, côté nord.



Les Vyffourches, vers 2000. Façades au levant.



Carte IGN de 1783, région du Sécley et de ses hameaux.